


















# План-схема расположения Детского сада №105 с размещением соответствующих технических средств, организации дорожного движения, маршруты движения обучающихся, пути движения транспортных средств



## Условные обозначения

- |   |   |   |                                   |
|---|---|---|-----------------------------------|
|  | - Знак «Осторожно, дети!»                             |  | - жилая застройка                 |
|   | - пешеходный переход                                  |  | - проезжая часть                  |
|  | - Знак «Главная дорога»                               |  | - тротуар                         |
|  | - Знак «Уступи дорогу»                                |  | - пешеходное ограждение           |
|  | - Знак «Парковка»                                     |  | - ограждение детского сада        |
|  | - Знак «Искусственная неровность»                     |  | - искусственное освещение         |
|  | - Знак «Ограничение максимальной скорости»            |  | - направление движения транспорта |
|  | - Знак «Место остановки автобуса и (или) троллейбуса» |  | - направление движения детей      |
|   |   |  | - выход (вход) из детского сада   |